


**Zeichenerklärung:**  
 Es gelten die Planzeichenverordnung (PlanzVO) in der Fassung der Bekanntmachung vom 18.12.1990, zuletzt geändert durch Artikel 3 des Gesetzes vom 14.06.2021 (BGBl. I S. 1802) und die Baunutzungsverordnung (BauNVO) in der Fassung der Bekanntmachung vom 21.11.2017, zuletzt geändert durch Artikel 3 des Gesetzes vom 04.01.2023 (BGBl. I Nr. 6)


Planzeichen	Erläuterung	Rechtsgrundlage
-------------	-------------	-----------------

**I DARSTELLUNGEN**

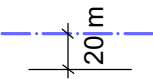
**1 Art der baulichen Nutzung**

	Sonderbaufläche - Biogas -	§ 1 Abs. 1 Nr. 4 BauNVO § 5 Abs. 2 Nr. 1 BauGB
---	----------------------------	---

**2 Sonstige Planzeichen**

	Grenze des räumlichen Geltungsbereiches der 8. Änderung des Flächennutzungsplanes
---	---

**II NACHRICHTLICHE ÜBERNAHMEN**

	Anbauverbotszone L 204 = 20 m	§ 29 Abs. 1a StrWG S-H
---	----------------------------------	------------------------